













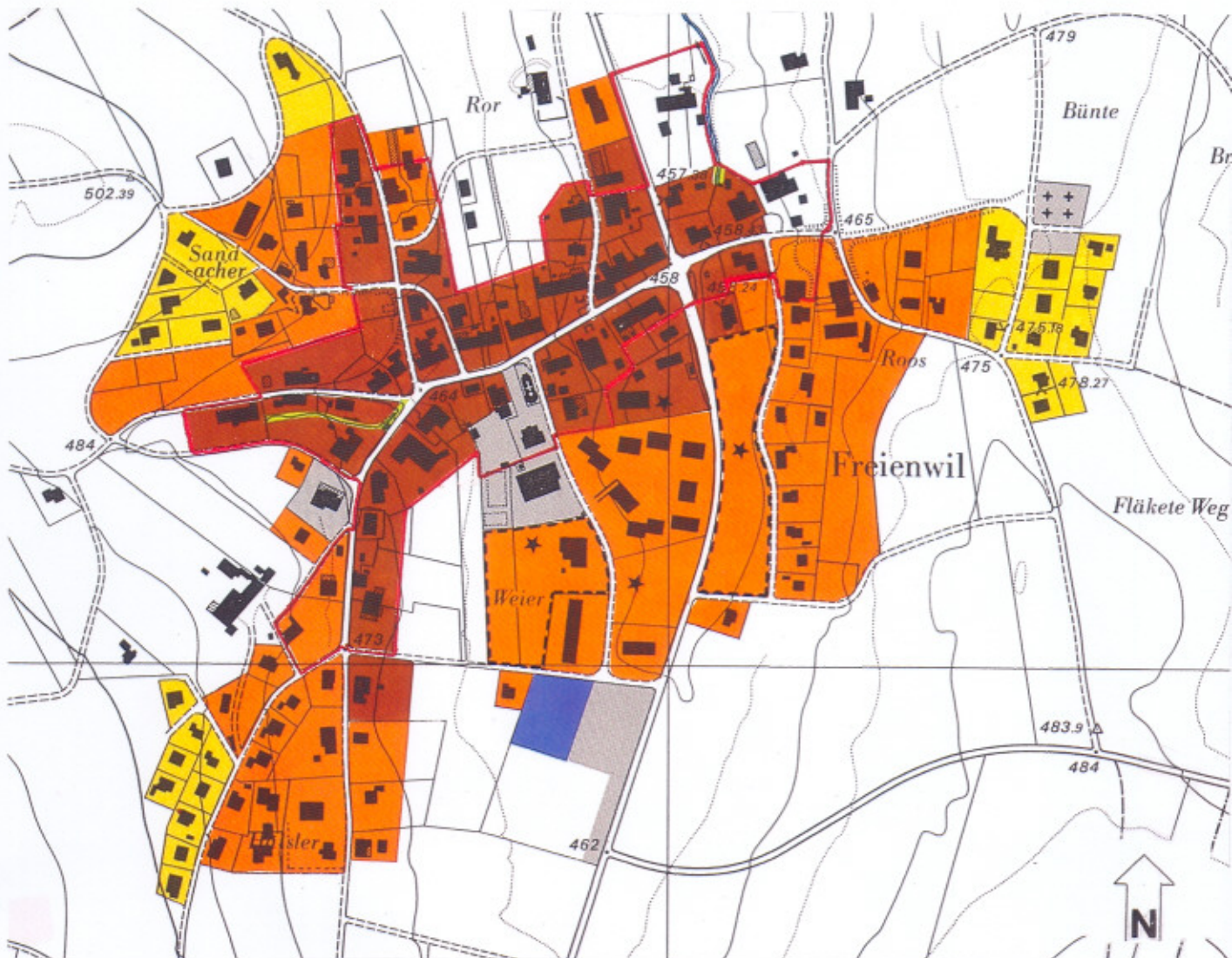
KANTON AARGAU

GEMEINDE FREIENWIL

BAUZONENPLAN 1:5000

LEGENDE

- | | | | |
|---|---|---|-----------------------------------|
|  | EINFAMILIENHAUSZONE |  | GEBIET MIT GESTALTUNGSPLANPFLICHT |
|  | 2-GESCHOSSIGE WOHNZONE |  | ORTSBILDSCHUTZZONE |
|  | DORFZONE |  | UFERSCHUTZZONE |
|  | ZONE FÜR ÖFFENTLICHE BAUTEN UND ANLAGEN |  | GEWÄSSER |
|  | GEWERBEZONE |  | ARCHAEOLOGISCHE FUNDSTELLEN |



DIESER PLAN DIENT DER ORIENTIERUNG; MASSGEBEND IST DER ORIGINALPLAN!
REPRODUKTIONSBEWILLIGUNG VOM 17. 8. 1993, KANTONALES VERMESSUNGSAMT AARGAU.

Stand Planung: 1. März 1994