


KANTON AARGAU  **GEMEINDE FREIENWIL**

Kommunaler Gesamtplan Verkehr (KGV)
Teilplan Fussverkehr Massstab 1 : 5'000

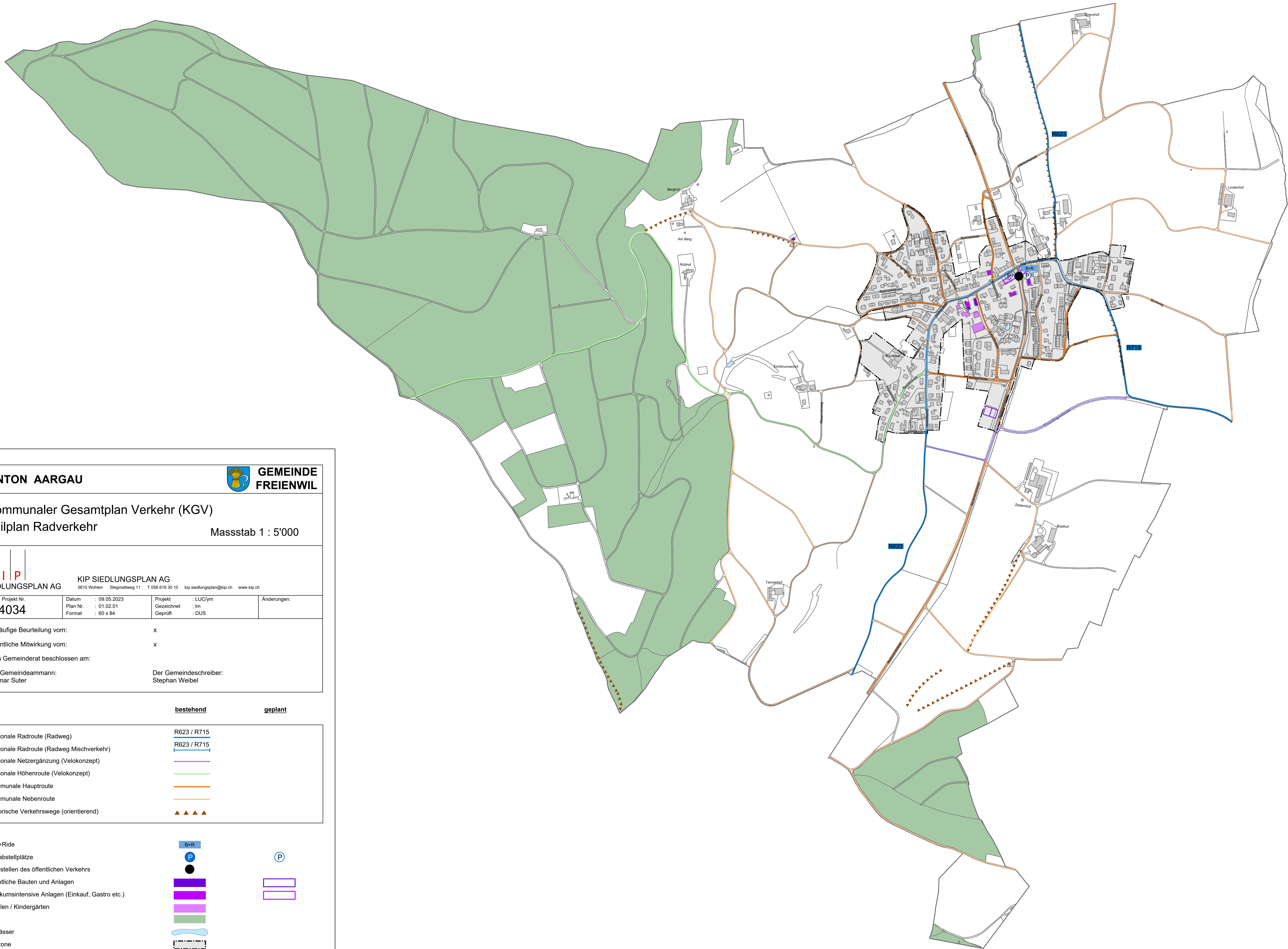
K I I P KIP SIEDLUNGSPLAN AG
 SIEDLUNGSPLAN AG 5610 Wohlen Stegmattweg 11 T 056 618 30 10 kip.siedlungsplan@kip.ch www.kip.ch


Projekt Nr. FR4034	Datum : 09.05.2023 Plan Nr. : 01.01.01 Format : 60 x 84	Projekt : LUCym Gezeichnet : Im Geprüft : DUS	Änderungen:
------------------------------	---	---	-------------

Vorläufige Beurteilung vom:	x
Öffentliche Mitwirkung vom:	x
Vom Gemeinderat beschlossen am:	
Der Gemeindeammann: Othmar Suter	Der Gemeindegeschreiber: Stephan Weibel

	bestehend	geplant
Hauptroute		
Nebenroute		
Wanderweg		
Historischer Verkehrsweg (orientierend)		
Fussweg mit Wegecht		

Ergänzung Netzlücke (Lage schematisch)	
Fussgängerquerung	
Begegnungszone	
Haltestellen des öffentlichen Verkehrs	
Öffentliche Bauten und Anlagen	
Publikumsintensive Anlagen Einkauf, Gastro etc.)	
Schulen / Kindergärten	
Wald	
Gewässer	
Bauzone	



KANTON AARGAU  **GEMEINDE FREIENWIL**













Kommunaler Gesamtplan Verkehr (KGV)
Teilplan Radverkehr Massstab 1 : 5'000

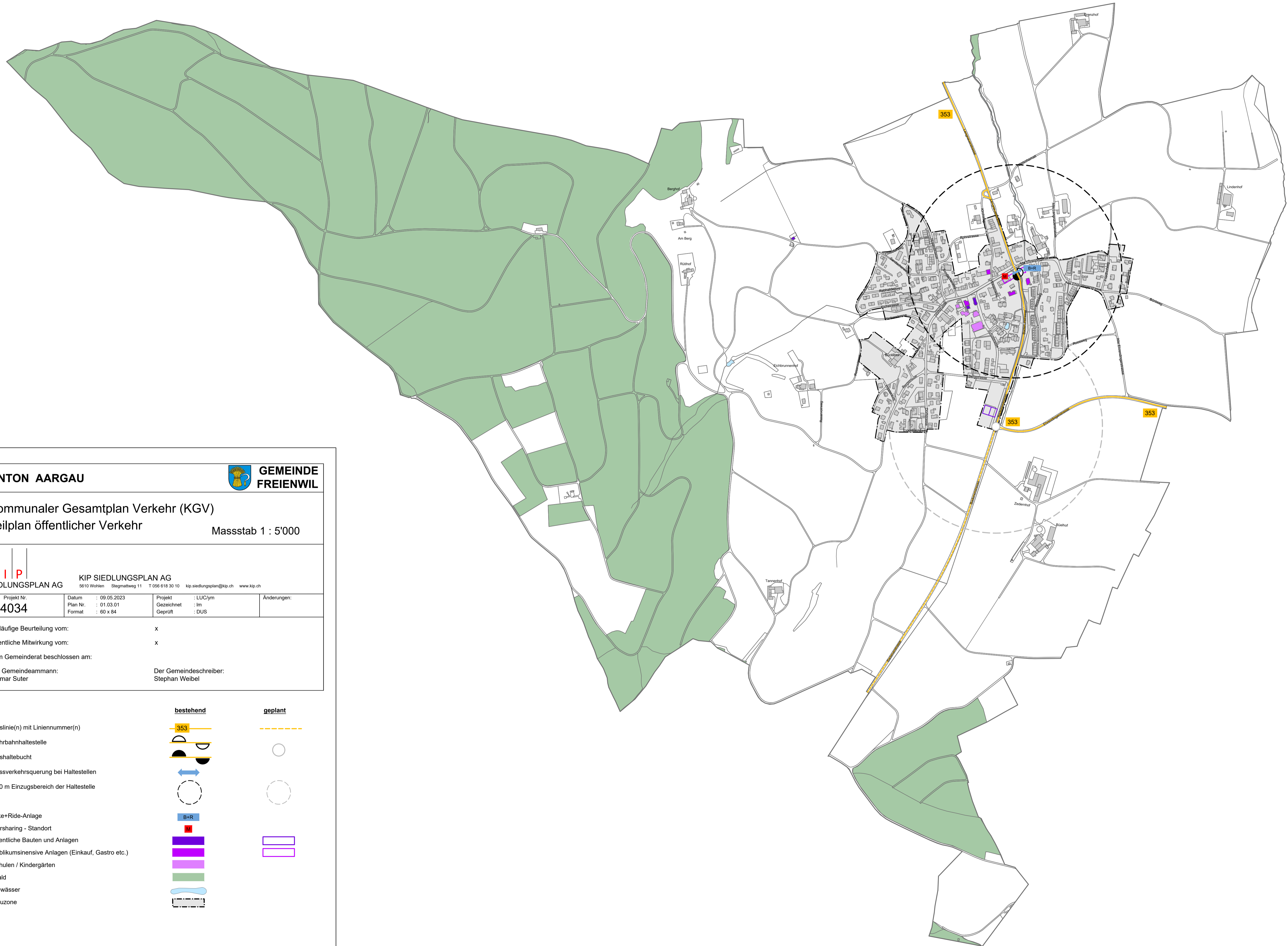
K I I P KIP SIEDLUNGSPLAN AG
 SIEDLUNGSPLAN AG 5610 Wohlen Stegmattweg 11 T 056 618 30 10 kip.siedlungsplan@kip.ch www.kip.ch

Projekt Nr. FR4034	Datum : 09.05.2023 Plan Nr. : 01.02.01 Format : 60 x 84	Projekt : LUCym Gezeichnet : Im Geprüft : DUS	Änderungen:
------------------------------	---	---	-------------

Vorläufige Beurteilung vom:	x
Öffentliche Mitwirkung vom:	x
Vom Gemeinderat beschlossen am:	
Der Gemeindeammann: Othmar Suter	Der Gemeindegeschreiber: Stephan Weibel

	bestehend	geplant
Kantonale Radroute (Radweg)	R623 / R715	
Kantonale Radroute (Radweg Mischverkehr)	R623 / R715	
Regionale Netzergänzung (Velokonzept)	—	
Regionale Höhenroute (Velokonzept)	—	
Kommunale Hauptroute	—	
Kommunale Nebenroute	—	
Historische Verkehrswege (orientierend)	▲▲▲▲	

Bike+Ride		
Veloabstellplätze		
Haltestellen des öffentlichen Verkehrs		
Öffentliche Bauten und Anlagen		
Publikumsintensive Anlagen (Einkauf, Gastro etc.)		
Schulen / Kindergärten		
Wald		
Gewässer		
Bauzone		



KANTON AARGAU



GEMEINDE
FREIENWIL

Kommunaler Gesamtplan Verkehr (KGV)
Teilplan öffentlicher Verkehr

Masstab 1 : 5'000

K I P KIP SIEDLUNGSPLAN AG
SIEDLUNGSPLAN AG 5610 Wohlen Stegmattweg 11 T 056 618 30 10 kip.siedlungsplan@kip.ch www.kip.ch

Projekt Nr. FR4034	Datum : 09.05.2023 Plan Nr. : 01.03.01 Format : 60 x 84	Projekt Gezeichnet : LUC/ym Geprüft : DUS	Änderungen:
------------------------------	---	---	-------------

Vorläufige Beurteilung vom: x

Öffentliche Mitwirkung vom: x

Vom Gemeinderat beschlossen am:

Der Gemeindeammann: Othmar Suter
Der Gemeindegeschreiber: Stephan Weibel

bestehend

geplant

Buslinie(n) mit Liniennummer(n)



Fahrbahnhaltestelle



Busshaltebucht




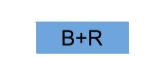
Fussverkehrsquerung bei Haltestellen



300 m Einzugsbereich der Haltestelle



Bike+Ride-Anlage



Carsharing - Standort



öffentliche Bauten und Anlagen



Publikumsinsensitive Anlagen (Einkauf, Gastro etc.)



Schulen / Kindergärten



Wald

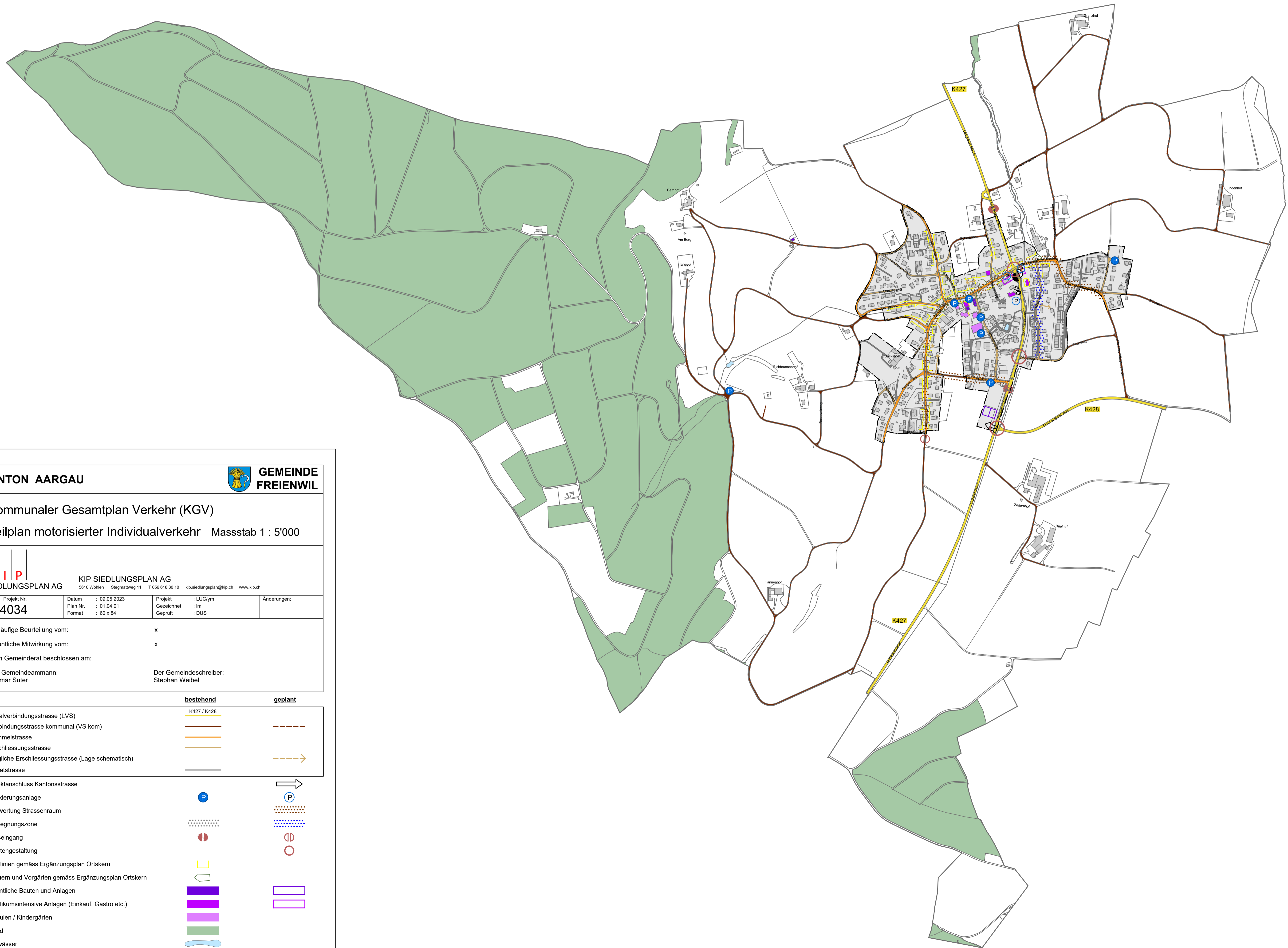


Gewässer



Bauzone
































KANTON AARGAU  **GEMEINDE FREIENWIL**

Kommunaler Gesamtplan Verkehr (KGV)
 Teilplan motorisierter Individualverkehr Masstab 1 : 5'000

K I P SIEDLUNGSPLAN AG
 SIEDLUNGSPLAN AG KIP SIEDLUNGSPLAN AG
 5610 Wohlen Stegmattweg 11 T 056 618 30 10 kip.siedlungsplan@kip.ch www.kip.ch

Projekt Nr. FR4034	Datum : 09.05.2023 Plan Nr. : 01.04.01 Format : 60 x 84	Projekt : LUCym Gezeichnet : Im Geprüft : DUS	Änderungen:
------------------------------	---	---	-------------

Vorläufige Beurteilung vom:	x
Öffentliche Mitwirkung vom:	x
Vom Gemeinderat beschlossen am:	
Der Gemeindeamman: Othmar Suter	Der Gemeindegreiber: Stephan Weibel

	bestehend	geplant
Lokalverbindungsstrasse (LVS)	 K427 / K428	
Verbindungsstrasse kommunal (VS kom)		
Sammelstrasse		
Erschliessungsstrasse		
Mögliche Erschliessungsstrasse (Lage schematisch)		
Privatstrasse		
Direktanschluss Kantonsstrasse		
Parkierungsanlage		
Aufwertung Strassenraum		
Begegnungszone		
Ortseingang		
Knotengestaltung		
Baulinien gemäss Ergänzungsplan Ortskern		
Mauern und Vorgärten gemäss Ergänzungsplan Ortskern		
öffentliche Bauten und Anlagen		
Publikumsintensive Anlagen (Einkauf, Gastro etc.)		
Schulen / Kindergärten		
Wald		
Gewässer		
Bauzone	